

## 30 terras portuguesas com nomes engraçados

2016-02-15 15:57:01

Portugal, apesar de ser um país pequeno, tem muita história e muitos locais dignos de se visitar. Quer seja pelos monumentos, quer seja pela gastronomia, quer seja pelo clima ou até mesmo pelo nome incomum que determinada terra tem.

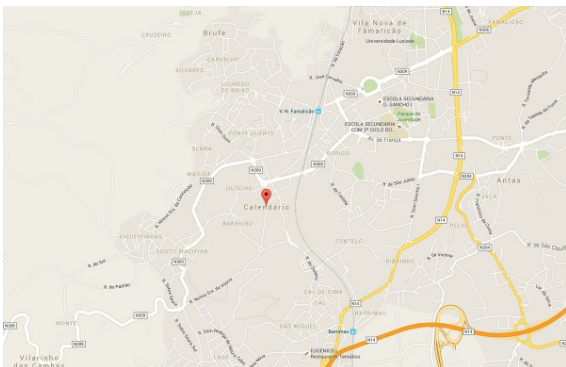
Vamos conhecer 30 terras portuguesas com nomes engraçados!



Terras portuguesas com nomes engraçados

### Calendário

É uma freguesia portuguesa do concelho de Vila Nova de Famalicão, com 7,01 km<sup>2</sup> de área e 11 667 habitantes (2011) . Densidade: 1 664,3 hab/km<sup>2</sup>. ([ver no mapa](#))



### Água de Todo o Ano

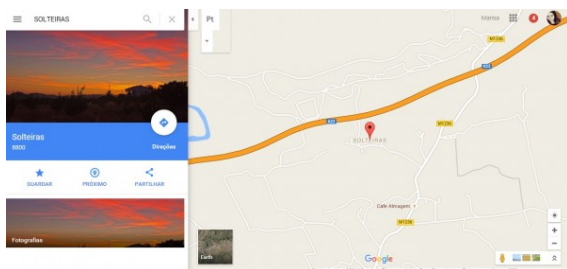
Água de Todo o Ano, agora Tramaga é uma freguesia portuguesa do concelho de Ponte de Sor, com 97,16 km<sup>2</sup> de área e 1 542 habitantes (2011). Densidade: 15,9 hab/km<sup>2</sup>. ([ver no mapa](#))

## Pplware Kids

30 terras portuguesas com nomes engraçados

### Solteiras

Solteiras pertence ao concelho de Tavira. ([ver no mapa](#))



### Pedaço Mau

Fica em Pedome, Vila Nova de Famalicão. Mas também existem outras terras portuguesas com este nome. ([ver no mapa](#))

### Pé de Cão

É uma aldeia localizada na freguesia da Olaia, concelho de Torres Novas, distrito de Santarém. ([ver no mapa](#))



### Bexiga

Bexiga pertence a Paialvo é uma freguesia portuguesa do concelho de Tomar, com 22,26 km<sup>2</sup> de área e 2599 habitantes (2011). Densidade: 116,8 hab/km<sup>2</sup>. ([ver no mapa](#))

## Pplware Kids

30 terras portuguesas com nomes engraçados

### Cama Porca

Situa-se em Alhandra, uma freguesia portuguesa do concelho de Vila Franca de Xira, com 1,65 km<sup>2</sup> de área e 6 047 habitantes (2011). Densidade: 3 664,8 hab/km<sup>2</sup>.

### Chiqueiro

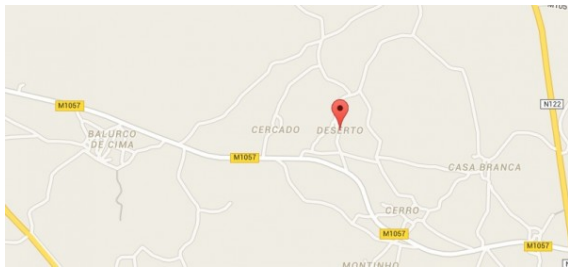
Esta terra fica localizada na Lousã. ([ver no mapa](#))

### Colo do Pito

Uma pequena aldeia no concelho de Castro Daire, distrito de Viseu. ([ver no mapa](#))

### Deserto

Fica em Alcoutim. ([ver no mapa](#))



### Endiabrada

Situa-se em Aljezur.

### Focinho de Cão

Uma terra com localização em Aljustrel.

### Paitorto

Localiza-se em Mirandela. ([ver no mapa](#))

## Pplware Kids

30 terras portuguesas com nomes engraçados

## Pobreza

Uma terra pertencente a Caminha.

## Máquina

Situa-se em Cabeceiras de Bastos. ([ver no mapa](#))

## Quinta de Comichão

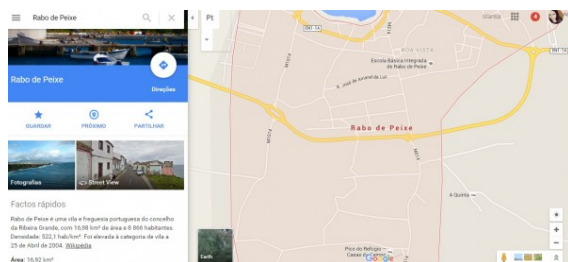
Podemos encontrá-la na cidade da Guarda. ([ver no mapa](#))

## Rabo de Porco

Terra situada em Penela.

## Rabo de Peixe

Situa-se na Ribeira Grande, nos Açores. ([ver no mapa](#))



## Terra da Gaja

Mais uma terra situada na Lousã.

## Traseiros

Localiza-se em Oliveira de Azeméis.

## Pplware Kids

30 terras portuguesas com nomes engraçados

### Venda das Raparigas

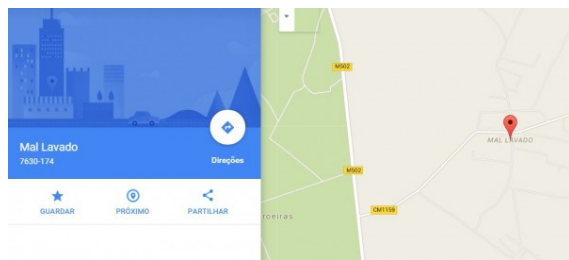
Aldeia portuguesa situada na freguesia de Benedita, concelho de Alcobaça, distrito de Leiria. ([ver no mapa](#))

### Namorados

Uma terra localizada em Castro Verde. ([ver no mapa](#))

### Mal Lavado

Pertencente à vila de Odemira, em Beja. ([ver no mapa](#))



### Coxo

Situa-se em Oliveira de Azeméis. ([ver no mapa](#))

### Amor

Freguesia portuguesa do concelho de Leiria. ([ver no mapa](#))

### Imaginário

Situa-se em Caldas da Rainha. ([ver no mapa](#))

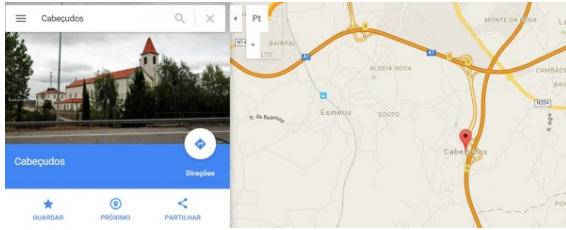
### Cabeçudos

É uma freguesia portuguesa, sendo uma das 49 freguesias do concelho de Vila Nova de Famalicão, com

## Pplware Kids

30 terras portuguesas com nomes engraçados

3,20 km<sup>2</sup> de área e 1 466 habitantes (2011) . A sua densidade é de 458,1 hab/km<sup>2</sup>. ([ver no mapa](#))



## Crucifixo

Situa-se no Tramagal. ([ver no mapa](#))

## Campa do Preto

A Campa do Preto, fica situada na freguesia de Gemunde, no lugar do mesmo nome no Concelho da Maia. O seu jazigo fica à margem da estrada que liga Castelo da Maia a Matosinhos. ([ver no mapa](#))

## Paixão

Podemos encontrar esta terra em Celorico de Basto. ([ver no mapa](#))

**Conheciam estas terras? Que outras conhecem que tenham nomes engraçados?**